

Демонстрационный вариант PDF-файла, в данном файле представлено вопросов: 10 из 276. Полная версия файла выглядит так же, как данный файл, но в полной версии файла представлены все вопросы. Файл со всеми вопросами можно скачать по ссылке, которая расположена внизу этой страницы.

---

## ВВП.1.2. Правила плавания маломерных судов, включая правила плавания в портах

1. Что обозначает изображенный на иллюстрации береговой навигационный информационный знак?



- Участок ВВП, на котором запрещено отдавать якоря, опускать цепи и лоты
- Пересечение судового хода
- Участок водного пути, где необходимо соблюдать особую осторожность
- Участок водного пути, где движение мелких плавсредств запрещено

Пояснение:

Знак «Якоря не бросать» служит для обозначения зоны подводного перехода, где запрещено отдавать якоря, опускать цепи, волокуши, лоты.

---

2. Что обозначает изображенный на иллюстрации береговой навигационный информационный знак?




- Участок, где на судовом ходу запрещено движение судов длиной 20 метров и менее
- Участок, где запрещено создавать волнение
- Участок, где необходимо соблюдать особую осторожность
- Место пересечения судового хода

Пояснение:

Знак «Движение мелких плавучих средств запрещено» служит для обозначения участка, где на судовом ходу запрещено движение маломерных судов (на рейдах, в подходных каналах, у причалов и др.).

---

### 3. Что обозначает кромочный створ?



- Кромки судового хода
- Ось судового хода
- Ось судового хода и его кромок
- Направление судового хода

Пояснение:

«Створ кромочный» служит для обозначения положения судового хода и его кромок.

---

4. Что обозначает изображенный на иллюстрации береговой навигационный информационный знак?



- Место пересечения судового хода судами и (или) паромными переправами
- Место приближения к перекату
- Ось судового хода
- Перекресток судовых ходов

Пояснение:

Знак «Пересечение судового хода» служит для обозначения мест пересечения судового хода судами и паромными переправами.

---

5. Что обозначает изображенный на иллюстрации береговой навигационный информационный знак?




- Участок судоходного пути, на котором максимальная допустимая ширина судов 15 м
- Участок судоходного пути, на котором максимальная допустимая высота надводного габарита судна 15 м
- Участок судоходного пути, на котором глубина судового хода 15 м
- **Участок судоходного пути, где скорость движения водоизмещающих судов ограничена 15 км/ч**

Пояснение:

Знак «Скорость ограничена» служит для обозначения участков судоходного пути, где скорость движения водоизмещающих судов ограничена (на каналах, в аванпортах, акваториях рейдов и др.). Цифры показывают максимально допустимую скорость хода (км/ч).

6. Что означают изображенные на иллюстрации сигнальные фигуры и огни на семафорной мачте?




- Ход закрыт для движения снизу
- Ход закрыт для движения сверху
- Ход закрыт в оба направления для маломерных судов
- **Ход закрыт в оба направления**

Пояснение:

«Семафор» служит для обозначения участков с односторонним (поочередным) движением судов, а также на наплавных мостах для регулирования движения через их разведенные части.

---

7. Что означает изображенное на иллюстрации сочетание сигнальных фигур на семафорной мачте?




- Ход закрыт в оба направления
- Ход закрыт для движения сверху
- Ход закрыт в оба направления для маломерных судов
- **Ход закрыт для движения снизу**

Пояснение:

«Семафор» служит для обозначения участков с односторонним (поочередным) движением судов, а также на наплавных мостах для регулирования движения через их разведенные части.

---

8. Что означает изображенное на иллюстрации сочетание сигнальных фигур на семафорной мачте?



- Ход закрыт в оба направления
- Ход закрыт для движения снизу
- Ход закрыт в оба направления для маломерных судов
- Ход закрыт для движения сверху

Пояснение:

«Семафор» служит для обозначения участков с односторонним (поочередным) движением судов, а также на наплавных мостах для регулирования движения через их разведенные части.

---



### 9. Что обозначает изображенный на иллюстрации знак?



- Судно на ходу
- Судно, осуществляющее перевозку радиоактивных грузов
- Судно, идущее под парусом и одновременно использующее силовую установку
- **Судно, стоящее на якоре**


Пояснение:

Раздел V, п.46 ППВВП

Одинокое самоходное судно, стоящее на якоре, а также толкач или буксировщик состава, стоящие на якоре, должны выставлять черный шар на такой высоте, чтобы он был виден со всех сторон.

---

10. Что обозначает изображенный на иллюстрации знак «БРАВО» из МСС-69?



- Судно, осуществляющее перевозку опасных грузов
- Человек за бортом
- Остановите немедленно своё судно
- Судно остановлено и не имеет хода относительно воды

Пояснение:

Флаг «Браво» из МСС–69 означает «Я загружаюсь или разгружаюсь, или имею на борту опасный груз».

---